

## Schweizerkarten












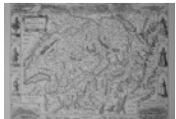







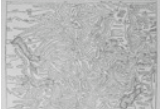
Bild	Titel	Beschreibung	Hersteller	Jahrgang	Preis
	<b>Älteste Karte der Schweiz</b>	Faksimile der Handzeichnung in der Zentralbibliothek in Zürich, südorientiert, 41x57 cm *	Konrad Türist	1496	CHF 40.00
	<b>Tabula nova Heremi Helvetiorum</b>	Erste gedruckte Karte der Schweiz aus der Strassburger Ptolemäusausgabe, südorientiert, 42x56 cm *	Martin Waldseemüller	1513	CHF 40.00
	<b>Tabula nova Heremi Helvetiorum</b>	Neu gestaltete Karte aus der zweiten Auflage des Strassburger Ptolemäus, südorientiert, 42x56 cm	Martin Waldseemüller	1520	CHF 40.00
	<b>Schweizerkarte</b>	Erste die ganze heutige Schweiz umfassende Karte, auf die Hälfte verkleinert, 58x65 cm	Aegidius Tschudi	1538	CHF 40.00
	<b>Schweizerkarte</b>	Handschriftliche Vorlage aus dem Nachlass von J. Stumpf. 26x34 cm *	Sebastian Münster	1540	CHF 20.00
	<b>Tabula nova Helvetia</b>	Dekorative Schweizerkarte aus der Ptolemäusausgabe von Vienne, 31x42 cm	Lorenz Fries	1541	CHF 30.00
	<b>Historische Schweizerkarte</b>	Die historische Karte zeigt die Schweiz von der Zeit Cäsars bis zur Gründung der Eidgenossenschaft mit den alten Städten, Volks- und Stammesname, südorientiert, 29x42 cm *	Johannes Stumpf	1547	CHF 10.00
	<b>Schweizerkarte</b>	Erste nordorientierte Schweizerkarte, ohne Papierrand 44x61 cm *	Antonio Salamanca	1555	CHF 30.00
	<b>Schweizerkarte</b>	Erste nordorientierte Schweizerkarte, ohne Papierrand, leicht beschnitten 43x58 cm *	Antonio Salamanca	1555	CHF 20.00
	<b>Schweizerkarte</b>	Nachzeichnung der Schweizerkarte von Aegidius Tschudi, 35x46 cm *	Abraham Ortelius	1570	CHF 20.00
	<b>Helvetia</b>	Sehr dekorative Karte mit Textblatt, 27x36 cm	Matthias Quard	1600	CHF 30.00
	<b>Schweizerkarte</b>	Schweizerkarte umrandet mit Städte- und sechs Trachtenbildern, 41x53 cm *	Jodocus Hondius	1618	CHF 30.00
	<b>Schweizerkarte</b>	Erste gedruckte Schweizerkarte von Hans Konrad Gyger, 47x66 cm	Hans Konrad Gyger	1637	CHF 20.00
	<b>Schweizerkarte</b>	Während vieler Jahrzehnten die beste topografische Karte der Eidgenossenschaft, 56x83 cm *	Hans Konrad Gyger	1657	CHF 55.00

Bild	Titel	Beschreibung	Hersteller	Jahrgang	Preis
	<b>Schweizerkarte in vier Blättern</b>	Vierblättrige Schweizerkarte mit Textblatt von Madlena Cavetli, je Blatt 47x65 cm	Hubert Alexis Jaillot	1703	CHF 95.00
	<b>Schweizerkarte</b>	Schweizerkarte mit 52 Ansichten umrandet, 86x101 cm *	Heinrich Ludwig Muoss	1710	CHF 40.00
	<b>Schweizerkarte</b>	Die schönste Schweizerkarte der alten Eidgenossenschaft, Mortier-Ausgabe in sorgfältiger farbiges Faksimile in 200 Exemplaren nummeriert, au zwei Blättern, zusammen 97x118 cm	Johann Jakob Scheuchzer	1720	CHF 400.00
	<b>Schweizerkarte</b>	Die schönste Schweizerkarte der alten Eidgenossenschaft, Mortier-Ausgabe, 97x118 cm	Johann Jakob Scheuchzer	1720	CHF 40.00
	<b>Schweizekarte</b>	Schweizerkarte mit Widmung für Frederich d'Erlach, 54x78 cm	François Grasset	1769	CHF 20.00
	<b>Helvetische Republik, eingetheilt in Cantone und Districte</b>	Die politische Einteilung der Schweiz in der Helvetik von 1799, 20x27 cm	J.J. Scheuermann	1799	CHF 10.00
	<b>Nouvelle Carte Hydrographique et Routiere de la Suisse</b>	Auf Grund von neuen Vermessungen entstandene Schweizerkarte, 75x87 cm, mit Begleitheft von Madlena Cavelti "Die Schweizerkarte von J.H. Weiss, 1800, im Vergleich mit zeitgenössischem Schaffen, 20 Seiten.	J.J.Weiss	1800	CHF 50.00
	<b>Helvetia Prima Rheni et V Nova Tabula</b>	Westorientierte Schweizerkarte, ohne Westschweiz, Rheinlaufkarte	Sebastian Münster	1540	CHF 20.00

## Regionalkarten






Bild	Titel	Beschreibung	Hersteller	Jahrgang	Preis
	<b>Jurakarte</b>	Carte de l'ancien évêché de Bâle [...], 72 x 64 cm  Hinweis: bitte unter Nachricht angeben, ob "plano" oder "gefalzt"	Antoine-Joseph Buchwalder	1822	CHF 35.00
	<b>Bernisches Staatsgebiet</b>	Blatt Bern, Burgdorf, Spiez, Stockhornkette, 45x33 cm.	Thomas Schöpf	1577	CHF 10.00
	<b>Wiflispurgergow</b>	Nordostschweiz, Aargau,...., 36x48 cm *	Gerhard Mercator	1585	CHF 20.00
	<b>Burgundia</b>	Ausschnitt aus der Bungundkarte mit Jura bis Laupen, Olten, Colmar, 51x79 cm	Christian Sgrooten	1588	CHF 10.00
	<b>Genferseeekarte</b>	Genferseeekarte, Hondius-Verlag, südorientiert, 37x52 cm *	Jacques Goulart	1607	CHF 40.00
















Bild	Titel	Beschreibung	Hersteller	Jahrgang	Preis
	<b>Graubünden</b>	Auf eigenen Aufnahmen beruhende Bündnerkarte, 43x56 cm	Fortunat Sprecher von Berneck / Philipp Clüver	1618	CHF 30.00
	<b>Argow</b>	Zentralschweiz, 39x50 cm *	Wilhelm Blaeu	1634	CHF 20.00
	<b>Bernisches Staatsgebiet</b>	Berner Karte, südorientiert, 41x58 cm, mit Textblatt von Prof. G. Grosjean	Joseph Plepp	1638	CHF 30.00
	<b>Vierwaldstättersee</b>	Vierwaldstättersee, südorientiert, 31x50 cm *	Johann Leopold Cysat	1645	CHF 20.00
	<b>Nordostschweiz</b>	Nordostschweiz, 42x52 cm *	Nicolas Sanson	1660	CHF 20.00
	<b>Stadtquartier Zürich</b>	Stadt Zürich, ostorientiert, 1:48'000, 38x50 cm *	Hans Konrad Gyger	1660	CHF 40.00
	<b>Vierwaldstättersee</b>	Verkleinerte Karte von Johan Leopold Cysat, bräunliches Papier, 12x25 cm	van der Aa	1714	CHF 10.00
	<b>Graubünden</b>	Bündnerland, 50x60 cm, mit Textblatt von Madlena Cavelti	Christoph Schmid von Grüneck	1716	CHF 40.00
	<b>Bernisches Staatsgebiet</b>	Bernisches Staatsgebiet, 44x56 cm	Albert Zollinger	1734	CHF 20.00
	<b>Stadt Bern</b>	Farbiger Zehntenplan der Stadt Bern	Albert Knecht	1734	CHF 40.00
	<b>Berner Oberland</b>	Westlicher Teil des Berner Oberlandes von Thun bis Evian	Samuel Loup	1754	CHF 30.00
	<b>Plan du Canton de Zug</b>	Älteste Karte des Kantons Zug, die auf einer Vermessung beruht. Aus dem Bestand des Fideikommisses Landtwing, Zug cm, mit einem Begleitheft von Madlena Cavelti, 8 Seiten. x farbige Abbildungen.	Franz Ludwig Pfyffer	1780	CHF 45.00
	<b>Blatt Schöpfheim du Eschlimatt</b>	Diese Entlebucher Karte auf zwei Blättern entstand auf Grund von neuen Aufnahmen, Blatt Schöpfheim du Eschlimatt 54x45 cm.	Franz Joseph Xaver Schnyder von Wartensee	1782	CHF 20.00
	<b>Blatt Vogtei Entlibuch und Teile von Wolhusen bis Malters</b>	Diese Entlebucher Karte auf zwei Blättern entstand auf Grund von neuen Aufnahmen, Blatt Vogtei Entlibuch und Teile von Wolhusen bis Malters, 53x44 cm.	Franz Joseph Xaver Schnyder von Wartensee	1782	CHF 20.00
	<b>Plan von Nidau und Biel</b>	Farbgetreue Wiedergabe, aus technischen Gründen leicht verkleinert, 43x57 cm.	J. R. Müller	1792	CHF 40.00












Bild	Titel	Beschreibung	Hersteller	Jahrgang	Preis
	<b>Thuner- und Brienersee</b>	Das hübsches zweifarbig gedrucktes Kärtchen zeigt den Kanderdurchstich, mit Passepartout, A4-Format inkl Rand mit Kurztext von Madlena Cavelti	?	1794	CHF 10.00
	<b>Blatt 7: Innerschweiz</b>	Blatt aus dem Meyer-Weiss-Müller Atlas der Schweiz, 56x75 cm	Meyer-Weiss-Müller	1797	CHF 20.00
	<b>Blatt 10: Berner Oberland</b>	Blatt aus dem Meyer-Weiss-Müller Atlas der Schweiz mit Gletscherblau, 56x75 cm	Meyer-Weiss-Müller	1797	CHF 45.00
	<b>Blatt 6: Bern, Solothurn, Fribourg</b>	Blatt aus dem Meyer-Weiss-Müller Atlas der Schweiz, 56x75 cm	Meyer-Weiss-Müller	1798	CHF 20.00
	<b>Blatt 3 Schaffhausen, Zürich nördl.. Teil</b>	Blatt aus dem Meyer-Weiss-Müller Atlas der Schweiz, 56x75 cm	Meyer-Weiss-Müller	1800	CHF 20.00
	<b>Plan des Ausflusses der Linth aus dem Wallensee und deren Lauf bis in den Zürichsee</b>	Karte der Linthkorrektion mit Projekt von Andreas Lanz 1783. 24x64 cm, gefalzt auf 24x17 cm, acht bedruckte Seiten, mit ausführlichem Text von Madlena Cavelti	Hans Conrad Escher von der Linth	1804	CHF 12.00
	<b>Grundriss der Stadt Luzern</b>	Stadtplan von Luzern gestochen von J.J. Scheurmann, mit Kurztext von Madlena Cavelti, 29x32 cm	J.J.Scheurmann	1815	CHF 10.00
	<b>Kirchgemeinde Köniz</b>	Sehr sorgfältig bearbeiteter, detailreicher Plan, farbgetreue Wiedergab, aus technischen Gründen leicht verkleinert, mit Textblatt von Dr. Karl F. Wälchli	Gottlieb Schuhmacher	1819	CHF 65.00
	<b>Generalplan des Amtsbezirks von Bern</b>	Sehr sorgfältig bearbeiteter, detailreicher Plan, farbgetreue Wiedergab, aus technischen Gründen leicht verkleinert, mit Textblatt von Dr. Karl F. Wälchli	Franz Anton Messmer	1819	CHF 65.00
	<b>Sanetsch</b>	Projekt für die Strassenverbindung Saanen-Sion. Sehr schöne Gebirgszeichnung. Faksimile der Manuskriptkarte im Staatsarchiv des Kantons Bern, 65x34 cm	Jan Pawel Lelewel	1846	CHF 25.00
	<b>Lyss-Reuchenette</b>	Teilprojekt für die Strassenverbindung Bern nach Basel. Faksimile der Manuskriptkarte im Staatsarchiv des Kantons Bern, 65x34 cm	Johann Stanislaus Ber	1848	CHF 25.00

Bild	Titel	Beschreibung	Hersteller	Jahrgang	Preis
	<b>Vogelschau von der Sense bis Entlebuch</b>	Vogelschaunsicht, südorientiert, aus der Serie "Malerisches Relief der Schweizer und angränzenden Alpen", auf das Doppelte vergrössert, mit (Keine Vorschläge) gedruckt, 445x94cm	Friederich Wilhelm Delkeskamp	1856	CHF 20.00
	<b>Reliefkarte der Centralschweiz</b>	Die Berge wurden in der Konstruktion um 45° aufgerichtet und vermitteln den Eindruck eines dreidimensionalen Reliefs, südwestorientiert,	Xaver Imfeld	1887	CHF 45.00
	<b>Ausschnitt Tessin (Schulwandkarte der Schweiz)</b>	Ausschnitt aus dem Probeblatt zur Schweizer Schulwandkarte, 43x58 cm *	Xaver Imfeld	1896	CHF 10.00
	<b>Ausschnitt Tessin (Schulwandkarte der Schweiz)</b>	Je ein Ausschnitt aus den Probeblättern von Hermann Kümmerly und Fridolin Becker, 43x58 cm *	Hermann Kümmerly und Fridolin Becker	1896	CHF 10.00
	<b>Ausschnitt Schulwandkarte des Kantons Zürich</b>	Ausschnitt aus der Schulwandkarte, 43x58 cm *	Eduard Imhof	1969	CHF 10.00
	<b>Zürich und Umgebung</b>	Aufnahmeblatt 1 :25'000 zur Dufourkarte, einfarbige, 42 x 58 cm	Johannes Wild	1851	CHF 20.00
	<b>Canton Zürich</b>	Detailreiche, mehrfarbige Kantonskarte des Kantons Zürich, 53x40 cm	Heinrich Keller	1828	CHF 35.00
	<b>Nova Ditionis Bernensis</b>	Bernisches Staatsgebiet in Gestalt eines Bären, um 1700, 23x33 cm	I.Söcklein	1700	CHF 10.00
	<b>Karte der Zentralschweiz</b>	Carte en Perspective du Nord au Midi d'après le Plan en Relief et les Mesures du General Pfyffer.	Franz Ludwig Pfyffer, Kupferstich Jakob Joseph Clausner	1786	CHF 45.00
	<b>Diverses</b>				
Bild	Titel	Beschreibung	Autor	Jahr	Preis
	<b>Dabubius</b>	Dekorative Donaukarte von der Quelle bis zum Schwarzen Meer. Karte enthält die Ostschweiz, Blatt 1+2 zusammen 58x157 cm	Paul Wille	1686	CHF 60.00
	<b>Der nördliche Gestirnehimmel</b>	Sternkarte aus Stieler Hansatlas von 1839, 32x39 cm	Stieler A.	1839	CHF 25.00
		Herzförmige Weltkarte, Faksimilie der Karte aus der Bibliothèque Nationale, Paris (BNF, Rés. Ge DD 2987 [63])	Oronce	1536	CHF 50.00

Bild	Titel	Beschreibung	Autor	Jahr	Preis
	<b>Carte topographique des grande Route de Berne à Genève (1783) et de Berne à Zurich&amp;Zurzach (1787)</b>	Routekarten, insgesamt 30 Karten und Titelblatt faksimiliert, mit Text von Madlena Cavelti, 36x24 cm.	Madlena Cavelti	1783	CHF 45.00
	<b>500 Jahre Schweizer Landkarten</b>	Uebersichtswerk über die Schweizer Kartografie mit .....Abbildungen und mit einer Sammelmappe mit ...24 ?Karten	Georges Grosjean/ Madlena Cavelti	1970	CHF 400.00
	<b>Johann Rudolf Stengel (1824-1857)</b>	Biographie eines Pioniers der Reliefkartografie; mit vielen Illustrationen. Text in der Handschrift des Kupferstechers und Autors Alfred Oberli gedruckt.	Alfred Oberli	1985	CHF 45.00
	<b>Der Weg zur Modernen Landkarte 1750-1865</b>	Die Schweiz und ihre Nachbarländer im Landkartenbild. Viele Abbildungen, 44 Seiten, A4-Format.	Madlena Cavelti	1989	CHF 10.00
	<b>Farbe. Licht und Schatten, Reliefkartografie</b>	Sonderheft Nr. 13, Cartographica Helvetica	Madlena Cavelti	1998	CHF 20.00